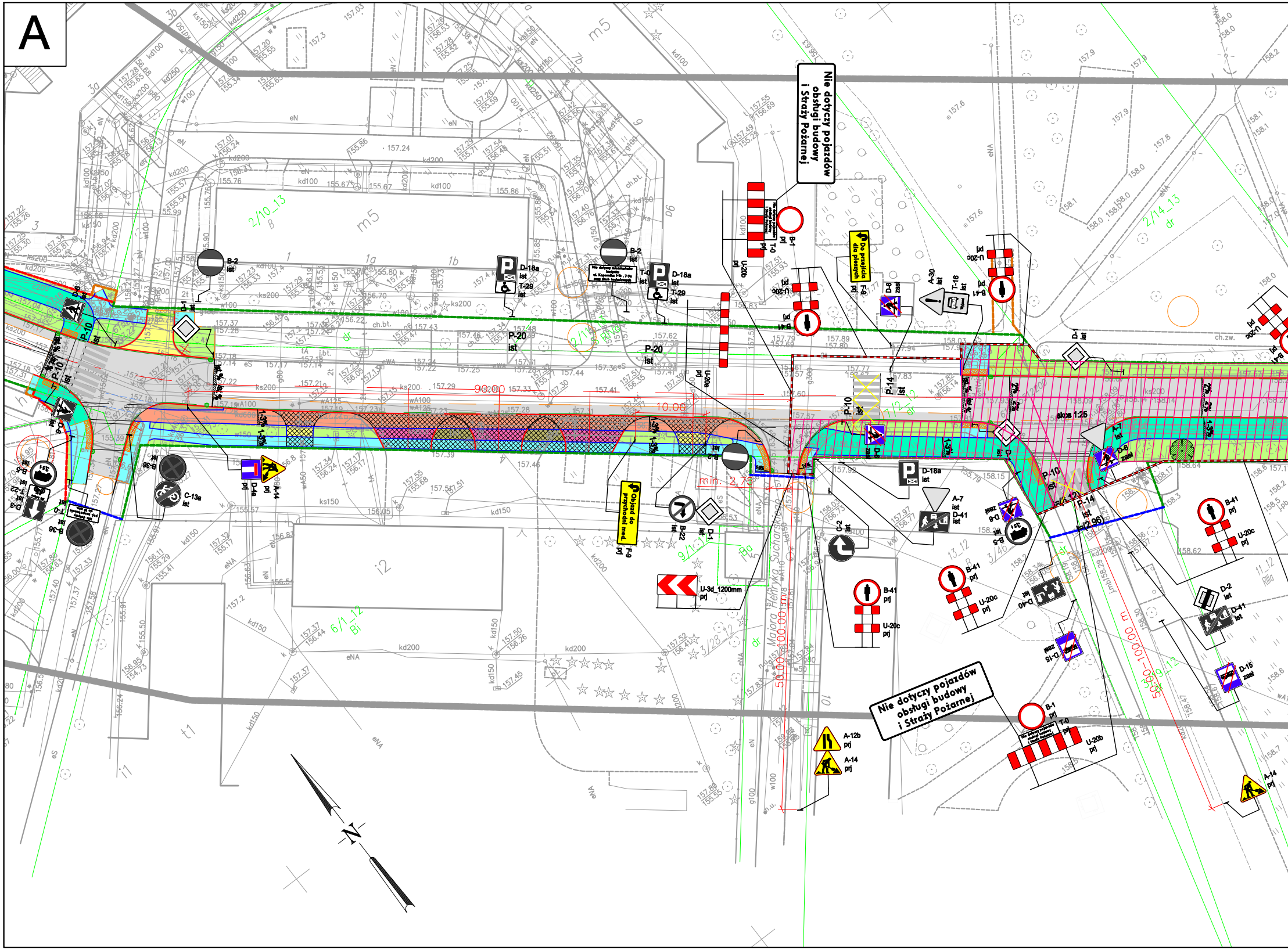
A
Nie dotyczy pojazdów obsługi budowy i Straży Pożarnej
Do przejścia dla pieszych
Objazd do przychodni med.
Majora Henryka Sucharskiego
B-1 prj
T-0 prj
U-20b prj
U-20c prj
B-41 prj
B-2 ist
D-18a ist
T-29 ist
P-20 ist
D-1 ist
P-10 ist
P-14 ist
A-7 ist
D-41 ist
A-30 ist
T-16 ist
D-6 zast
D-15 zast
D-2 ist
D-40 ist
B-5 ist
B-36 ist
C-13a ist
C-2 ist
B-22 ist
D-4a prj
A-14 prj
A-12b prj
F-9 prj
U-3d_1200mm prj
skos 1:25
90.00
10.00
min. 2.75
50.00-100.00 m
2/10_13
2/14_13
6/1_12
9/1_12
3/28_12
13_12
11_12
m5
i2
N

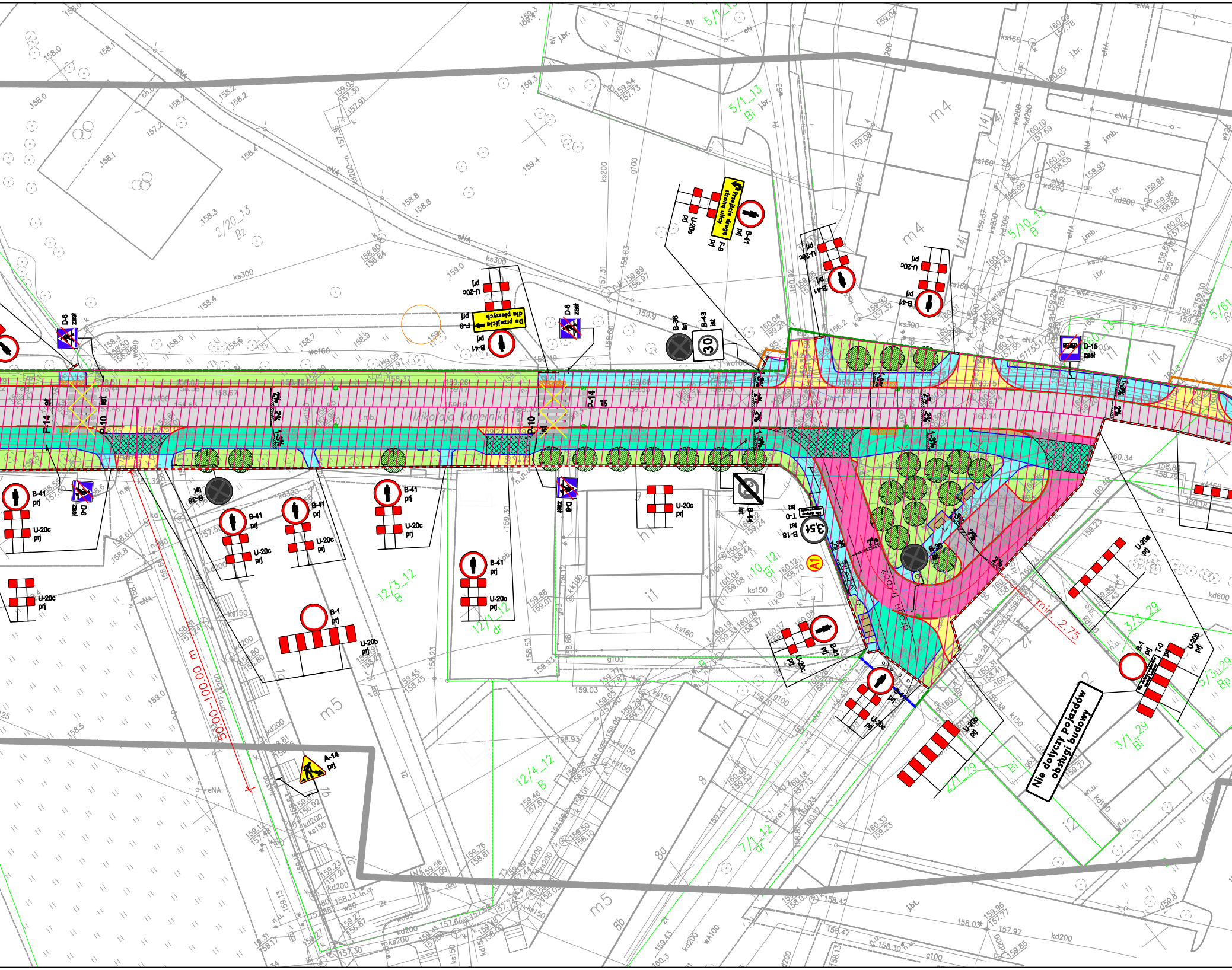

Mikołaja Kopernika
2/20_13 Bz
5/1_13 Bi
5/10_13 B
12/3_12 B
12/1_12 dr
12/4_12 B
10_12 Bi
7/1_12 dr
3/1_29 Bi
3/3_29
2/1_29 Bi
5/3_29 Bp
m4
m5
h1
i1
i2
B-41 prj
U-20c prj
U-20b prj
U-20a prj
D-6 zaśl
B-36 ist
B-43 ist
30
P-14 ist
P-10 ist
D-14 ist
D-15 zaśl
B-18 ist
3,5t
T-0 ist
B-44 ist
B-1 prj
T-0 prj
A-14 prj
F-9 prj
Do przejścia dla pieszych
Przejście dla pieszych na drugą stronę ulicy
Nie dotyczy pojazdów obsługi budowy
A1
50,00–100,00 m
min. 2,75
2%
1-3%

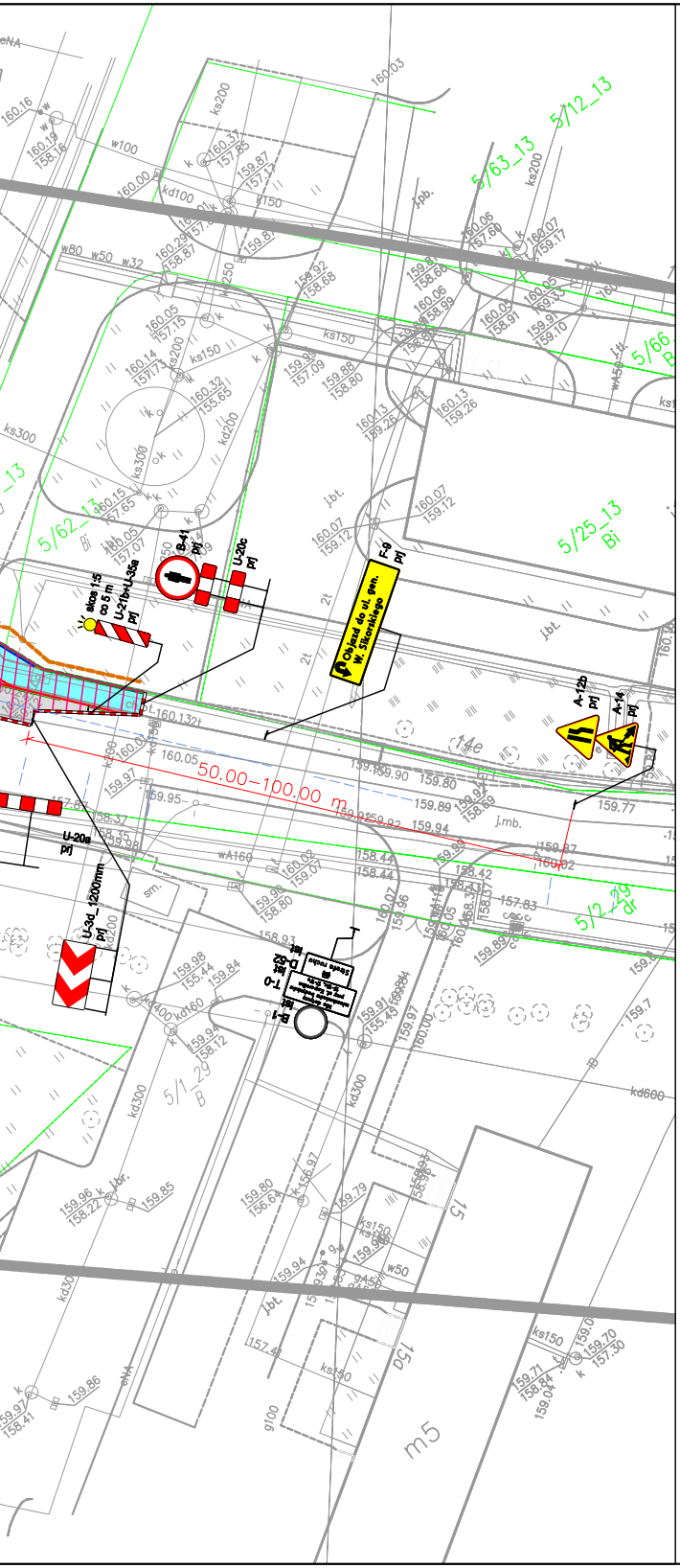

5/12_13
5/63_13
5/66
5/62_13
5/25_13
5/2_29
5/1_29
50.00–100.00 m
B-41
U-20c
F-9
Objazd do ul. gen. W. Sikorskiego
A-12b
A-14
U-20a
U-3d 1200mm
U-21b+U-35a
skos 1:5 co 5 m
m5

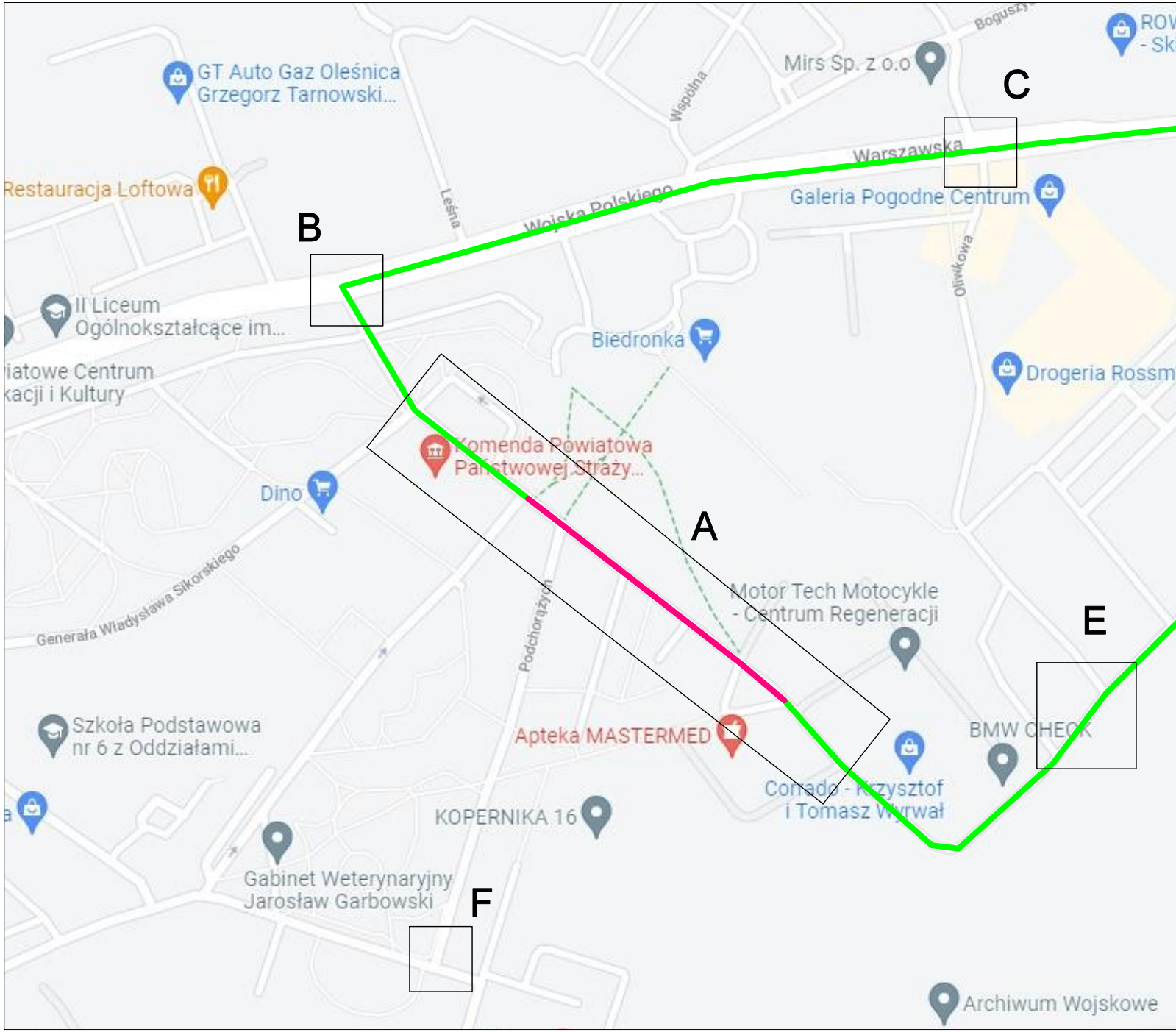

A
B
C
E
F
GT Auto Gaz Oleśnica Grzegorz Tarnowski...
Mirs Sp. z o.o
Restauracja Loftowa
Warszawska
Wojska Polskiego
Galeria Pogodne Centrum
II Liceum Ogólnokształcące im...
Biedronka
Drogeria Rossm
Komenda Powiatowa Państwowej Straży...
Dino
Generała Władysława Sikorskiego
Motor Tech Motocykle - Centrum Regeneracji
Szkoła Podstawowa nr 6 z Oddziałami...
Apteka MASTERMED
BMW CHECK
Corrado - Krzysztof i Tomasz Wyrwał
KOPERNIKA 16
Gabinet Weterynaryjny Jarosław Garbowski
Archiwum Wojskowe
Podchorążych
Leśna
Wspólna
Oliwkowa
Boguszy

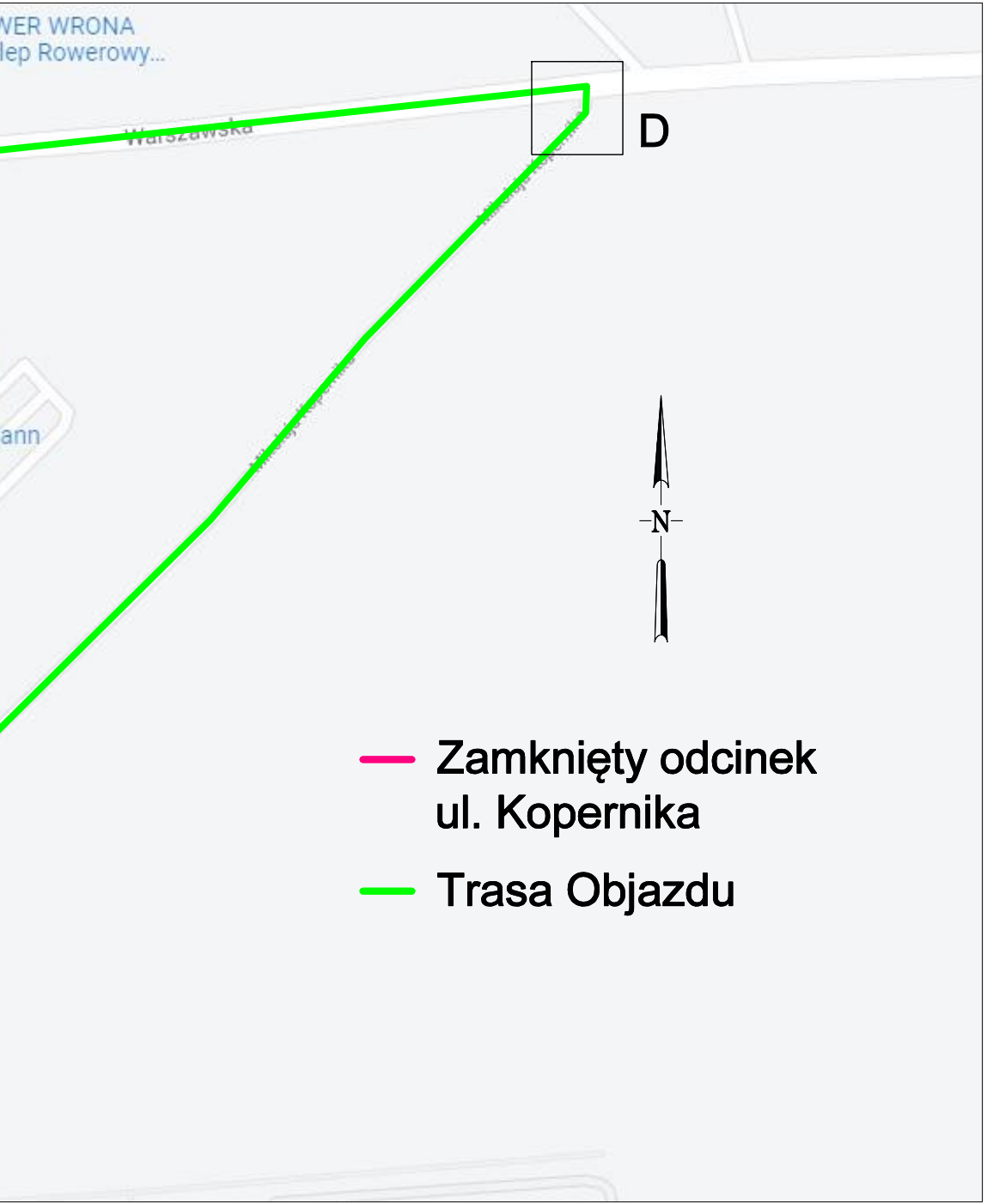
WER WRONA
lep Rowerowy...
Warszawska
Mikołaja Kopernika
D
ann
N
🟥 Zamknięty odcinek ul. Kopernika
🟩 Trasa Objazdu

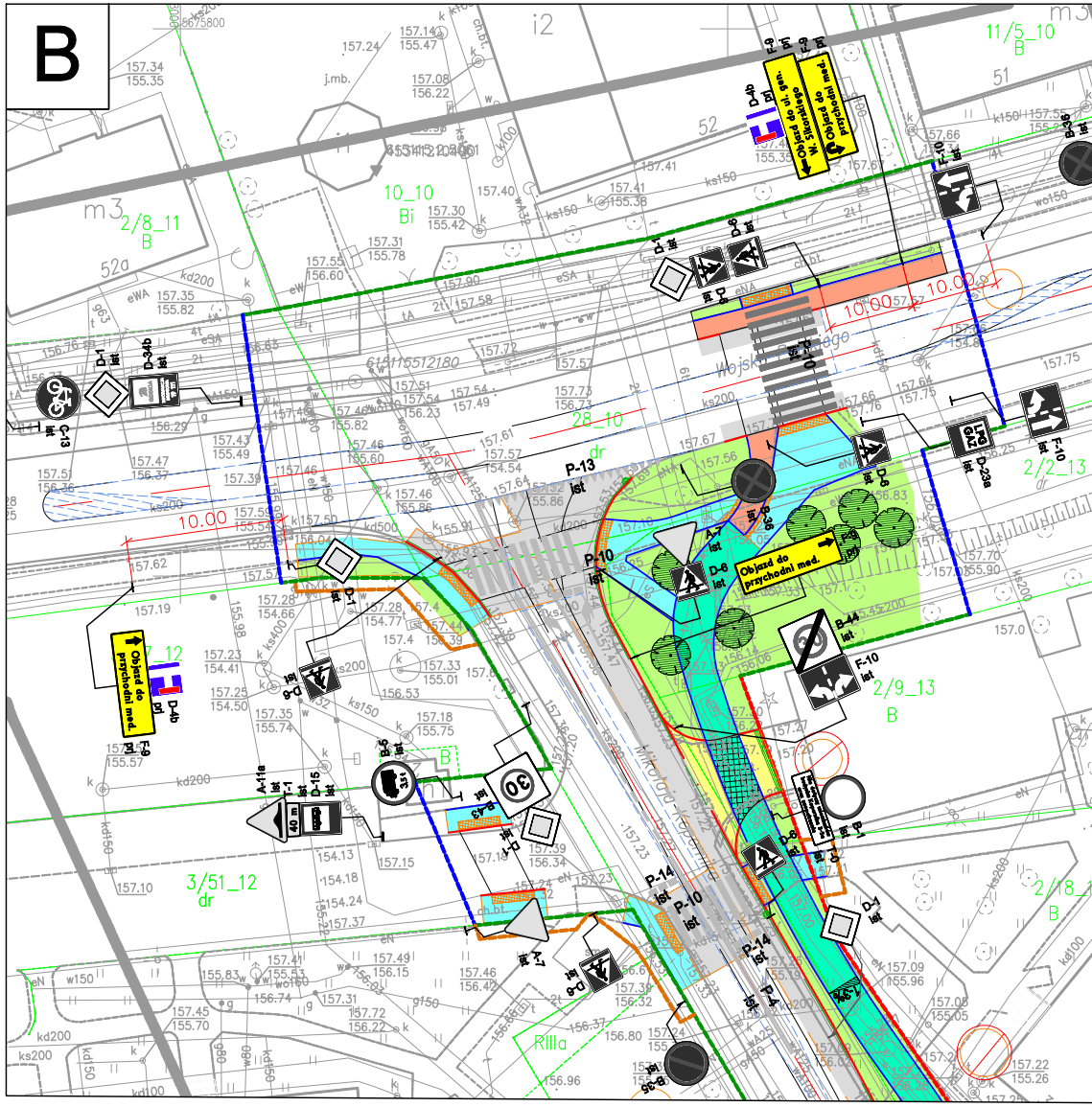
B
Objazd do ul. gen. W. Sikorskiego
Objazd do przychodni med.
Objazd do przychodni med.
Objazd do przychodni med.
D-4b
F-9
F-10
D-1
D-6
D-34b
C-13
P-13
P-10
P-14
A-7
A-11a
B-36
B-44
D-15
B-5
D-23a
P-4
Wojska
Mikołaja Kopernika
2/8_11
10_10
28_10
3/51_12
2/9_13
2/2_13
2/18_1
11/5_10
10.00
m3
52a
52
51
i2

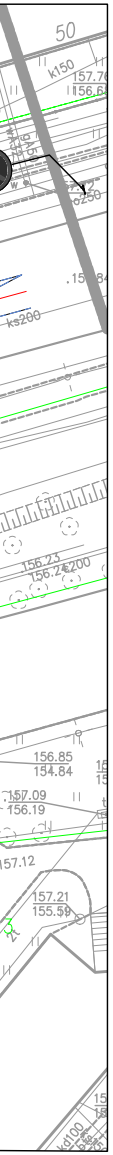
50
k150
157.7
156.6
ks250
ks200
156.23
156.74
k200
156.85
154.84
157.09
156.19
157.12
157.21
155.59
kd100

C

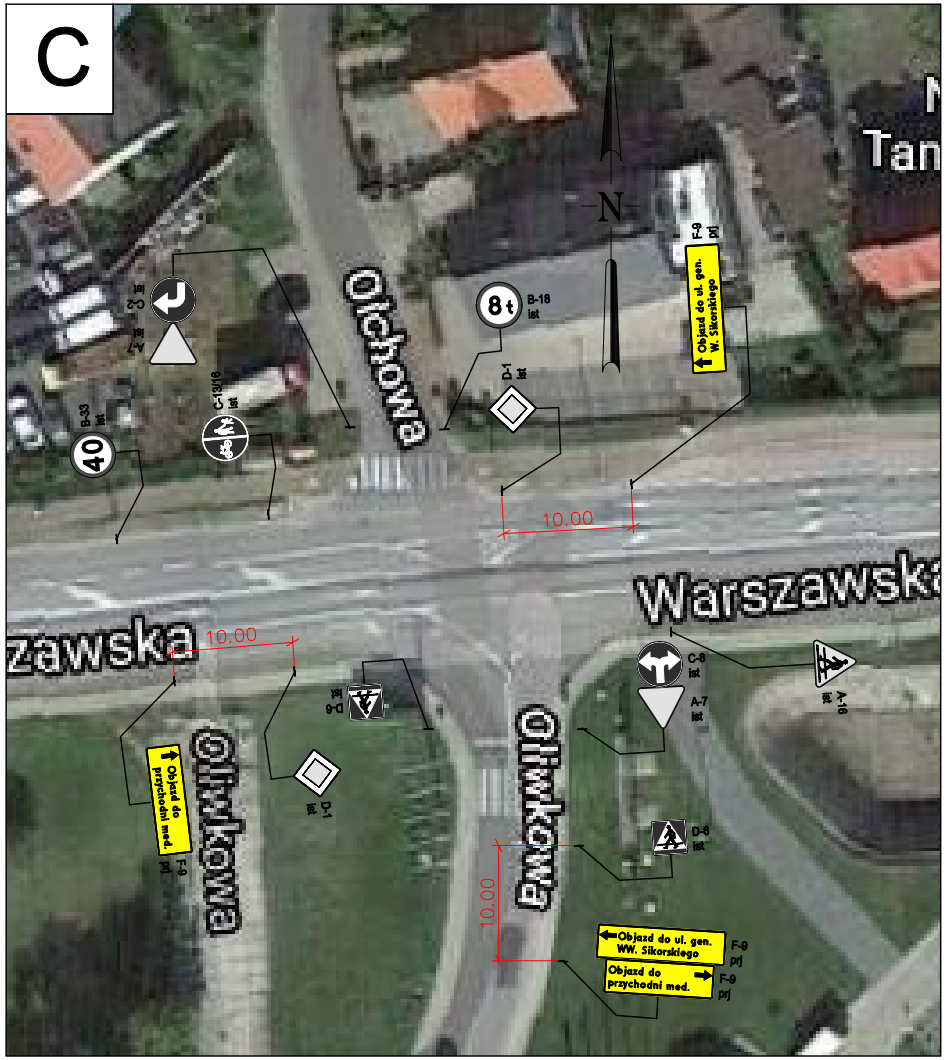
Olchowa
Warszawska
zawska
Oliwkowa
Oliwkowa
N
C-2
ist
A-7
ist
B-33
ist
C-13/16
ist
B-18
ist
8 t
40
D-1
ist
F-9
prj
Objazd do ul. gen. W. Sikorskiego
10.00
10.00
10.00
D-6
ist
C-8
ist
A-7
ist
A-16
ist
D-1
ist
F-9
prj
Objazd do przychodni med.
D-6
ist
Objazd do ul. gen. WW. Sikorskiego
F-9
prj
Objazd do przychodni med.
F-9
prj

D

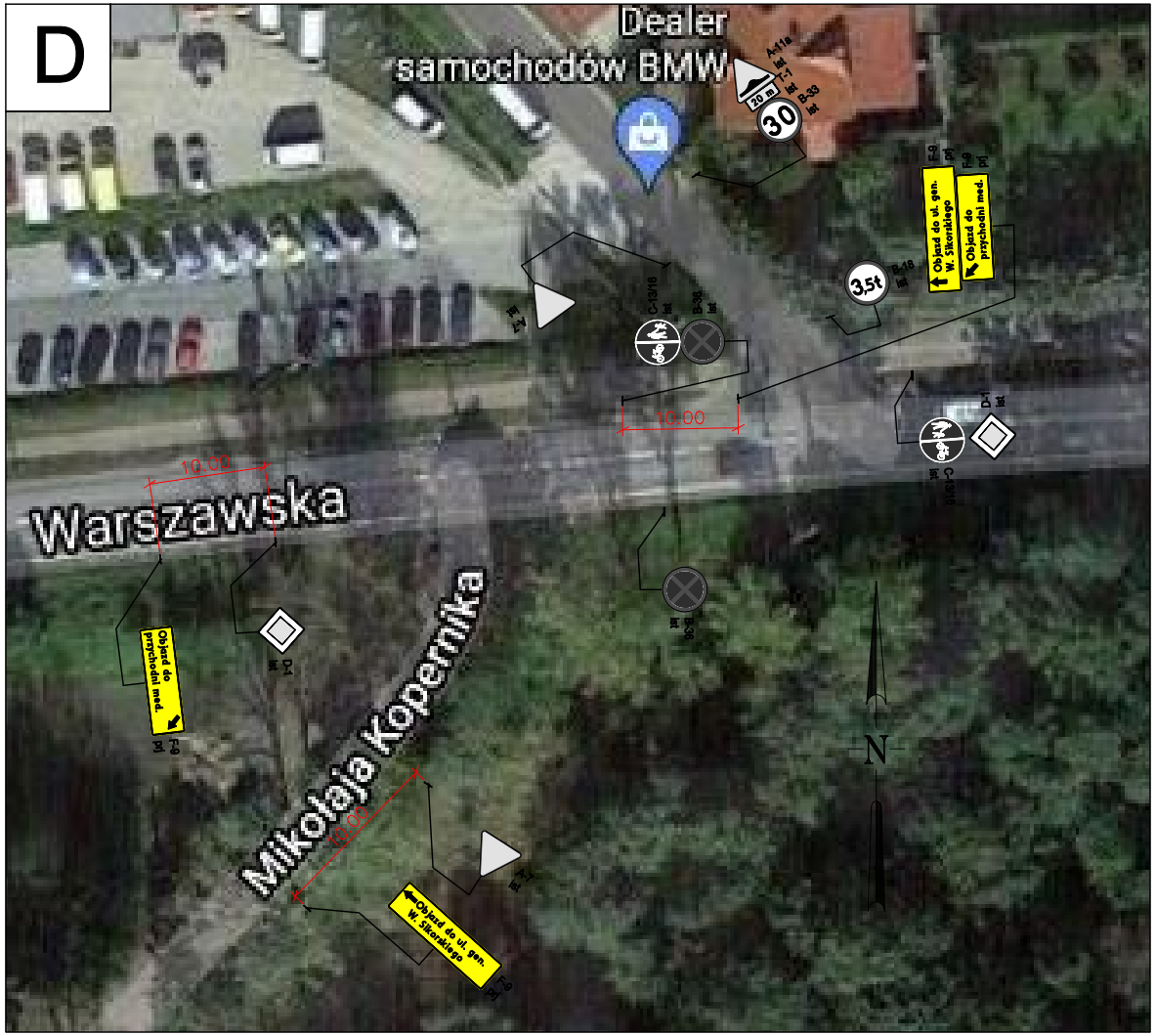
Dealer samochodów BMW
A-11a
ist
T-1
ist
20 m
B-33
ist
30
A-7
ist
C-13/16
ist
B-36
ist
B-18
ist
3,5t
F-9
prj
Objazd do ul. gen. W. Sikorskiego
F-9
prj
Objazd do przychodni med.
10.00
10.00
Warszawska
D-1
ist
C-13/16
ist
B-36
ist
Objazd do przychodni med.
F-9
prj
D-1
ist
Mikołaja Kopernika
10.00
A-7
ist
Objazd do ul. gen. W. Sikorskiego
F-9
prj
N

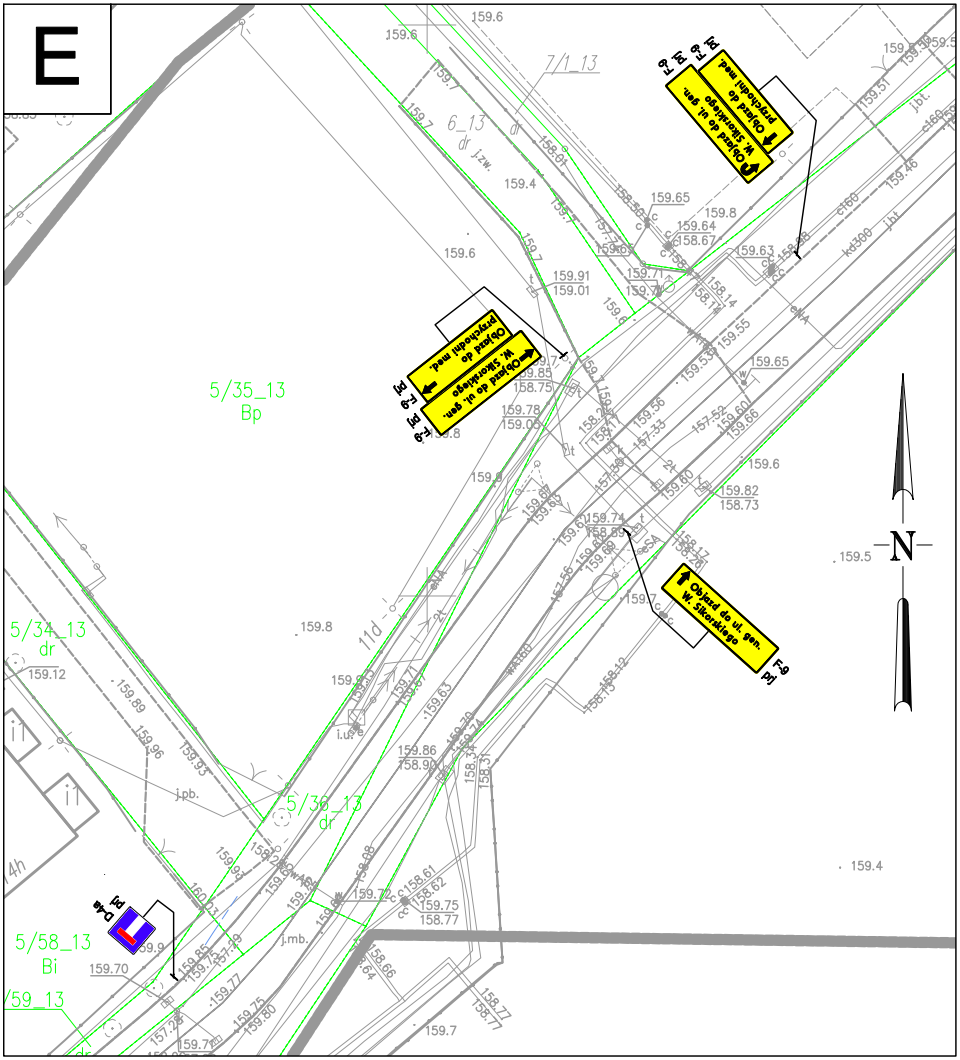
E
Objazd do przychodni med.
Objazd do ul. gen. W. Sikorskiego
F-9 prj
5/35_13
Bp
5/34_13
dr
5/36_13
dr
5/58_13
Bi
5/59_13
6_13
dr
7/1_13
D-4a prj
N


F
Podchorążych
D-4a prj

LEGENDA:

A-7 ist	Istniejące oznakowanie pionowe
A-14 prj	Projektowane oznakowanie pionowe
D-6 zasł	Istniejące oznakowanie pionowe do zasłonięcia
U-3d_1200mm prj	Projektowane urządzenia bezpieczeństwa ruchu
P-1e ist	Istniejące oznakowanie poziome
P-1e ist	Istniejące oznakowanie poziome do zasłonięcia
▨	Obszar robót

UWAGA!

Etapy należy wykonywać zgodnie z ustaloną numeracją.

Wykonawca ma obowiązek zapewnić szybki i bezpieczny wyjazd Straży Pożarnej.
Jest to niezbędne do przeprowadzania sprawnych akcji ratowniczych.

Wykonawca ma obowiązek zapewnić dojazd oraz dojście do posesji.

ul. Spokojna 14
55-093 Kątna

temat:
Rozbudowa drogi gminnej nr 1522D w ul. Kopernika w Oleśnicy

inwestor: Gmina Miasto Oleśnica - Sekcja Dróg Miejskich
ul. B. Krzywoustego 31 c, 56-400 Oleśnica

branża inżynierii ruchu

opracował:
Adam Ogrodowicz

podpisy:

stadium:
TYMCZASOWA ORGANIZACJA RUCHU

nazwa rysunku:
Plan sytuacyjny oznakowania - ETAP 02

data:	skala:
01.2024	1:500
zmiana:	nr rysunku:
A	TOR-02